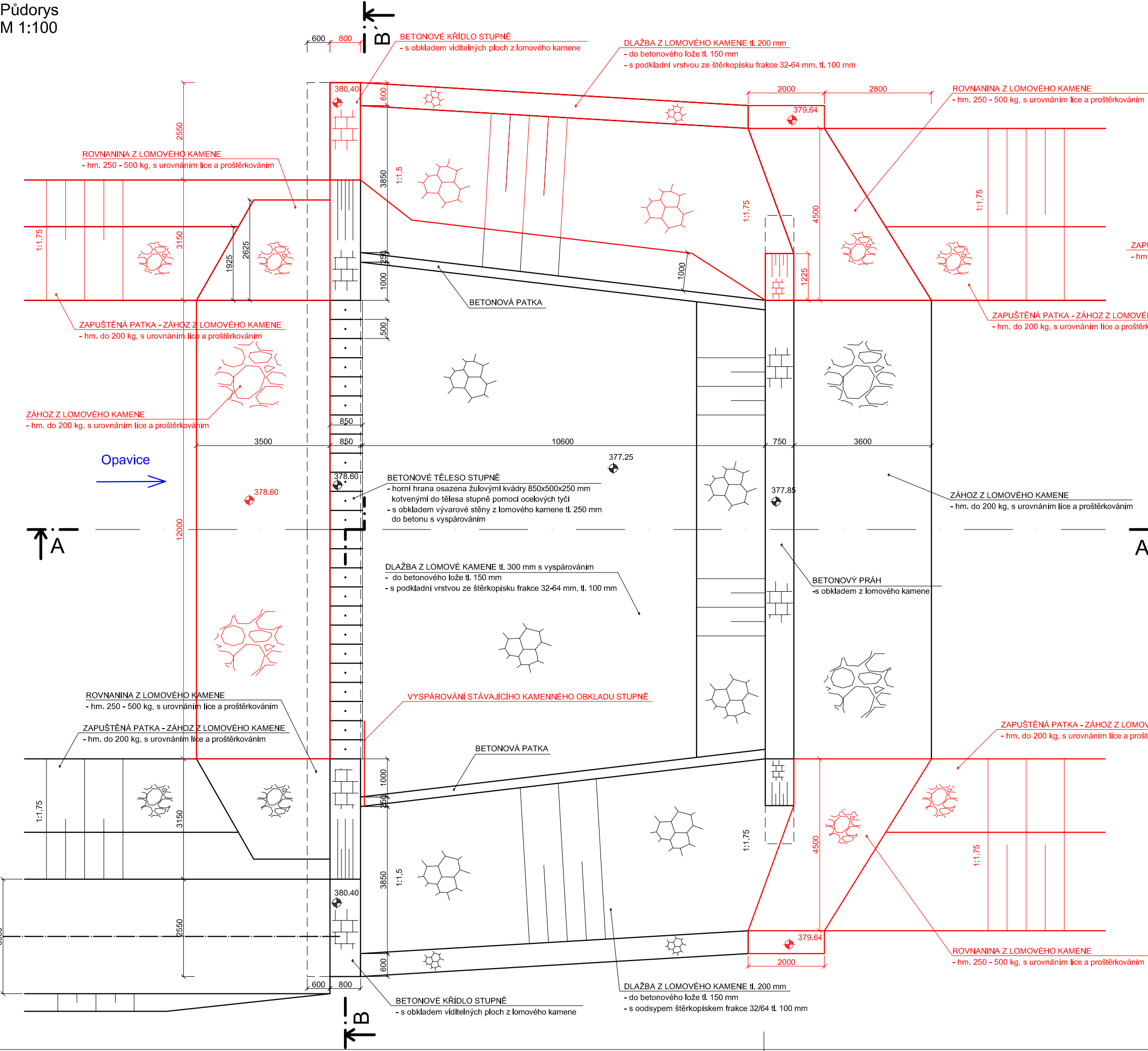
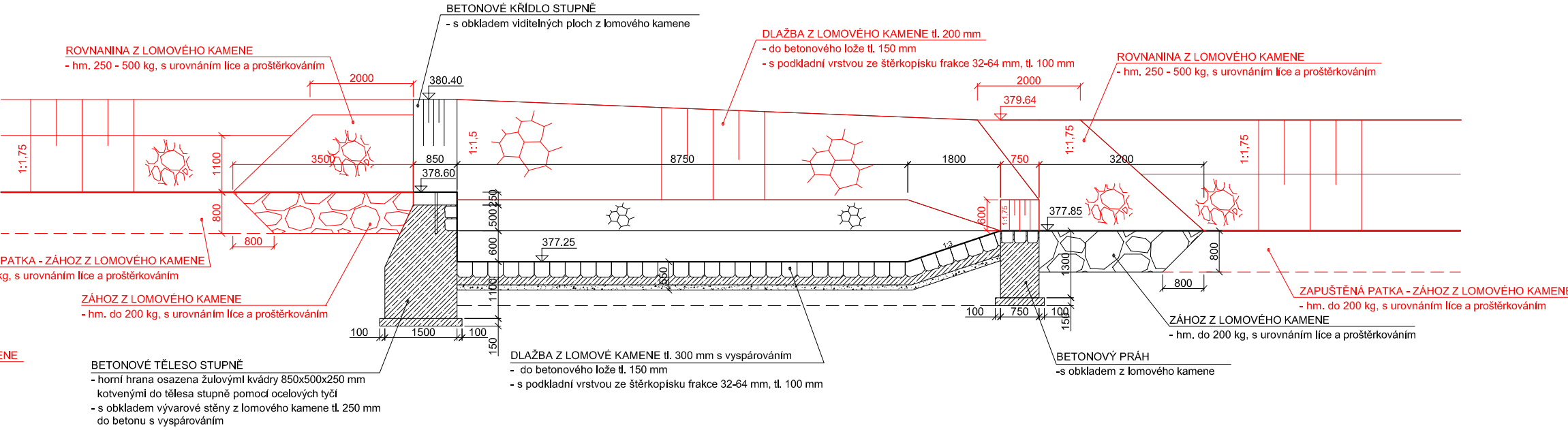


SO-03-02. Stupeň km 13,429 (13,420)

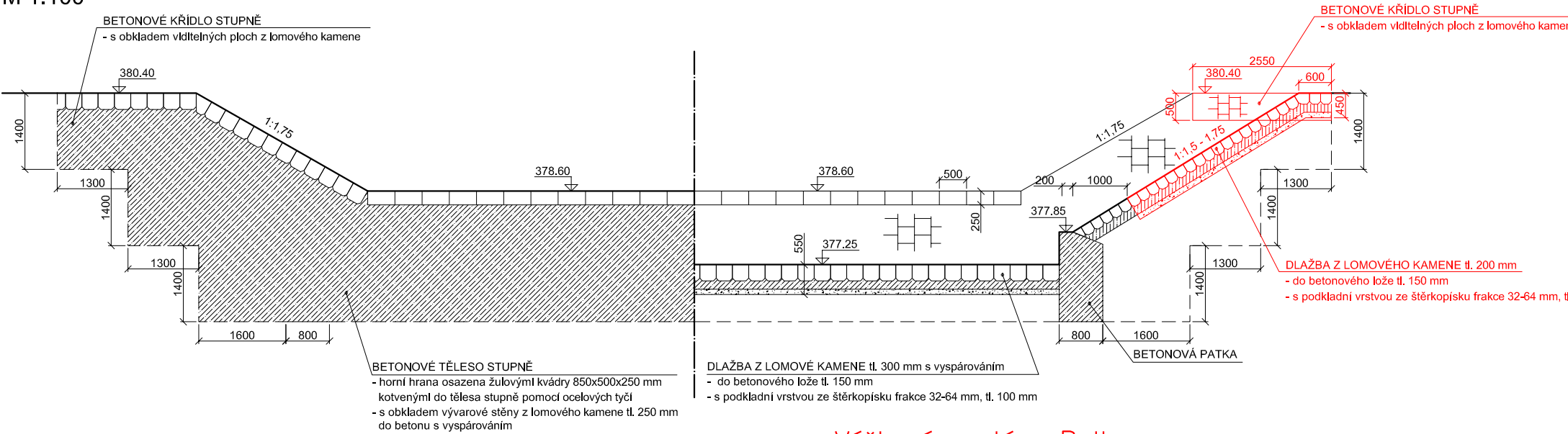
Půdorys  
M 1:100




Řez A-A'  
M 1:100



Řez B-B'  
M 1:100



Výškový systém Balt p.v.  
Souřadnicový systém: JTSK

 oddělení projekce Varenská 49, 701 26 Ostrava 1 tel. 596 657 111	PROJEKTANT: Ing. Dalibor Rajnoch	SOUPRAVA
	ZODPOVĚDNÝ PROJEKTANT: Ing. Dalibor Rajnoch	
	VEDOUcí ODDĚLENÍ: Ing. Dalibor Rajnoch	
	VEDOUcí ODBORU: Ing. Jiří Skalník	
VT Opavice – M. Albrechtice, km 12,967 – 15,685 PŠ 2024 Detaily objektů SO-03-02. Stupeň km 13,429 (13,420)	DATUM: březen 2025	POČET A4: 3 MĚŘÍTKO: 1:100 STUPEŇ: DPS ARCHIVNÍ ČÍSLO: 04/2025 ČÍSLO PŘÍLOHY:
INVESTOR: Povodí Odry, státní podnik		D.1.1.3.3.4
OBEC: Město Albrechtice	STAVEBNÍ ÚŘAD: Město Albrechtice	